

ОПИСАНИЕ МЕСТОПОЛОЖЕНИЯ ГРАНИЦ

Публичный сервитут объекта «Сооружение: распределительный газопровод подземный низкого давления»,
кадастровый номер 50:31:0030902:75

(наименование объекта, местоположение границ которого описано (далее - объект))

Раздел 1

Сведения об объекте

№ п/п	Характеристики объекта	Описание характеристик
1	2	3
1	Местоположение объекта	Московская область, городской округ Чехов, Дмитровка д
2	Площадь объекта ± величина погрешности определения площади ($P \pm \Delta P$)	427 м ² ± 7 м ²
3	Иные характеристики объекта	Вид объекта реестра границ: Зона с особыми условиями использования территории Содержание ограничений использования объектов недвижимости в пределах зоны или территории: Публичный сервитут, для целей размещения линейных объектов системы газоснабжения, их неотъемлемых технологических частей. Срок установления 49 лет. Обладатель публичного сервитута: Акционерное Общество «Мособлгаз» (ИНН 5032292612, ОГРН 1175024034734). Адрес: Московская обл. г. Одинцово, д. Раздоры, 1-й км Рублево-Успенского шоссе, д. 1, корп. Б. Электронная почта: info@mosoblغاز.ru

Раздел 2

Сведения о местоположении границ объекта

1. Система координат МСК-50, зона 2

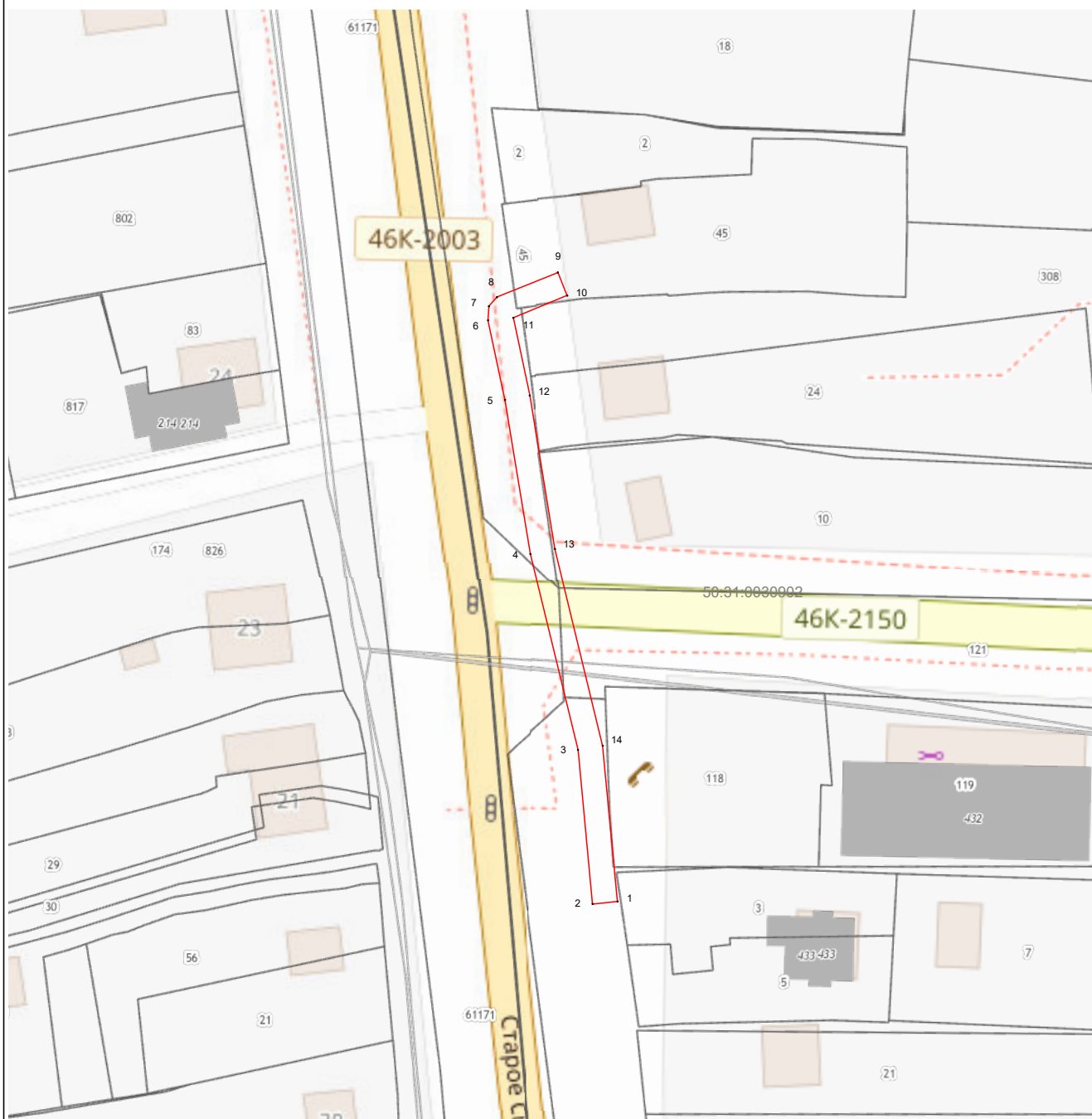
2. Сведения о характерных точках границ объекта

Обозначение характерных точек границ	Координаты, м		Метод определения координат характерной точки	Средняя квадратическая погрешность положения характерной точки (Mt), м	Описание обозначения точки на местности (при наличии)
	X	Y			
1	2	3	4	5	6
1	412 056,99	2 187 878,98	Аналитический метод	0,10	—
2	412 056,61	2 187 875,00		0,10	
3	412 081,16	2 187 872,66		0,10	
4	412 112,38	2 187 865,07		0,10	
5	412 136,95	2 187 861,02		0,10	
6	412 149,64	2 187 858,32		0,10	
7	412 151,87	2 187 858,44		0,10	
8	412 153,32	2 187 859,74		0,10	
9	412 157,28	2 187 869,44		0,10	
10	412 153,57	2 187 870,95		0,10	
11	412 150,02	2 187 862,34		0,10	
12	412 137,65	2 187 864,96		0,10	
13	412 113,18	2 187 868,99		0,10	
14	412 081,82	2 187 876,62		0,10	
1	412 056,99	2 187 878,98	0,10		

3. Сведения о характерных точках части (частей) границы объекта





1	2	3	4	5	6
—	—	—	—	—	—

Раздел 4
План границ объекта



Масштаб 1:1 000

Используемые условные знаки и обозначения:

-  7 - характерная точка границы зоны
-  - граница зоны
-  - граница кадастрового квартала по сведениям ЕГРН
-  - граница земельного участка по сведениям ЕГРН

Подпись _____



Дата « 27 » марта 20 24 г.

Место для отрисовки печати (при наличии) лица, составившего описание местоположения границ объекта